


**ΠΡΟΣ ΤΟ ΜΟΝΟΜΕΛΕΣ ΕΦΕΤΕΙΟ ΔΥΤΙΚΗΣ ΜΑΚΕΔΟΝΙΑΣ**



**ΑΙΤΗΣΗ**

Της **Δημόσιας Επιχείρησης Ηλεκτρισμού (ΔΕΗ Α.Ε)**, με ΑΦΜ 090000045, που εδρεύει στην Αθήνα (Χαλκοκονδύλη 30), νόμιμα εκπροσωπούμενης.

**ΚΑΤΑ**

1. Μίμτσε Σταμάτη του Ιωάννη
2. Κρυαρίδη Γεώργιο του Κοσμά
3. Βερύκοκου Αναστασία του Χρήστου
4. Βαφειάδη Δημήτριο του Ανέστη
5. Γεωργιάδου Μαργαρίτα του Κων/νου
6. Γεωργιάδη Σπυρίδων του Κων/νου
7. Δαρδούφο Ηλία του Εμμανουήλ
8. Δαρδούφο Κων/νο του Εμμανουήλ
9. Γεωργικό Συνεταιρισμό Τ.Κ. Προαστίου, όπως νόμιμα εκπροσωπείται
10. Δήμο Εορδαίας που εδρεύει στην Πτολεμαίδα, όπως εκπροσωπείται νόμιμα
11. Ελληνικό Δημόσιο που εδρεύει στην Αθήνα, όπως εκπροσωπείται νόμιμα από τον Υπουργό Οικονομικών που κατοικοεδρεύει στην Αθήνα (Κ. Σερβίας 10)
12. Σιδηρόπουλο Νικόλαο του Ηλία
13. Μεχτερίδου Συμέλα χα Δημητρίου
14. Περτσινίδη Κων/νο του Τηλέμαχου
15. Νάτσο Χρήστο του Σάββα



16. Σαλονικίδη Γεώργιο του Ιωάννη
17. Γρηγοριάδη Κωνσταντίνο του Παντελή
18. Σπανίδου Παρθένα χα Αναστασίου
19. Παπαδόπουλο Γεώργιο του Μιλτιάδη
20. Χωλόπουλο Νικόλαο του Αναστασίου
21. Σιδηρόπουλο Παύλο του Ιωακείμ
22. Σαλονικίδη Γεώργιο του Ιωάννη
23. Γεωργιάδη Γιώργο του Κων/νου
24. Γεωργιάδου Μαρία χα Κων/νου
25. Γεωργιάδη Αλέξανδρο του Κων/νου
26. Καραφυλλίδη Κωνσταντίνο του Τριαντάφυλλου
27. Κουιμτζίδη Βασίλη του Γαβριήλ
28. Τσαβδαρίδη Νικόλαο του Ιωάννη
29. Αριστέρογλου Πέτρο του Δημητρίου
30. Μεχτερίδη Κυριάκο του Πολυκάρπου
31. Σιδηρόπουλο Σάββα του Πέτρου
32. Σιδηροπούλου Ελισάβετ του Πέτρου
33. Τσεμπερλίδου Ελένη του Θεοχάρη
34. Αντωνιάδου Ζωή του Χαραλάμπους
35. Κουιμτζίδη Αντώνη του Ματθαίου
36. Κουιμτζίδη Μελέτη του Ματθαίου
37. Κουιμτζίδη Δημήτριο του Ματθαίου
38. Γαβριηλίδου Κυριακή του Αναστασίου

62. Καραφυλλίδη Δημήτριο του Ανέστη
63. Αντωνιάδη Ηρακλή του Ζαχαρία
64. Τουρκαΐδη Απόστολο του Αναστασίου
65. Τσεπραηλίδη Ευστράτιο του Γεωργίου
66. Αντωνιάδου Βασιλική του Παναγιώτη
67. Σιδηρόπουλο Ιωακείμ του Παύλου
68. Μιχαηλίδου Δημητρούλα συζ. Λεωνίδα
69. Φαχαντίδη Θεμιστοκλή του Νικολάου
70. Τεντζιογλίδη Χρήστο του Αλεξάνδρου
71. Καλαιτζίδη Κωνσταντίνο του Νικολάου
72. Καλαιτζίδη Ιωάννη του Νικολάου
73. Κωστόπουλο Αθανάσιο του Γεωργίου
74. Ιωαννίδου Μάρθα του Μιχαήλ
75. Μαστρογιαννίδη Πολύκαρπο του Ευστρατίου
76. Μαυρίδη Ιωάννη του Ευστρατίου
77. Παπαδοπούλου Κυριακή του Χαραλάμπους
78. Αντωνιάδη Ηρακλή του Ζαχαρία
79. Φελαχίδου Κωνσταντία του Φιλίππου
80. Γιαννακιτσιδου Συμεών του Ευσταθίου
81. Παρσονίδου Αγγελική του Κων/νου
82. Σαμαρά Γεώργιο του Σάββα
83. Σπανίδη Θρασύβουλο του Ευρυπίδη
84. Φαχαντίδη Θεμιστοκλή του Νικολάου

39. Χωλόπουλο Ελευθέριο του Αναστασίου
40. Καρέτσο Κωνσταντίνο του Γεωργίου
41. Γεωργιάδη Γεώργιο του Ιωάννη
42. Μαυρογιαννίδη Λεωνίδα του Ανέστη
43. Παπαδοπούλου Ευθυμία χα Μιχαήλ
44. Φώτογλου Απόστολο του Γεωργίου
45. Τσεπραηλίδου Φωτεινή χα Πέτρου
46. Ιωαννίδη Παναγιώτη του Παρασκευά
47. Σιακαβάρα Φωτεινή συζ. Παρασκευά Μιχαηλίδη
48. Αριστέρογλου Νικόλαο του Αριστείδη
49. Κυβρακίδη Θεοχάρη του Λαζάρου
50. Τσεπραηλίδου Αικατερίνη του Πέτρου
51. Τσακιλτσιδης Γεώργιο του Ευσταθίου
52. Κωνσταντινίδου Σοφία του Παρασκευά
53. Μαυροφυλλίδου Χρυσούλα χα Λαζάρου
54. Καζαντζίδου Μαρία χα Θεοχάρη
55. Καμενίδη Χριστόδουλο του Παναγιώτη
56. Τσακιλτσιδης Εφραίμ του Κων/νου
57. Ασθενίδη Σταύρο
58. Ιωαννίδη Γεώργιο του Ιωάννη
59. Αντωνιάδου Κυριακή του Αλεξάνδρου
60. Σερτσόγλου Αφροδίτη, το γένος Αντωνιάδη Αλέξανδρου
61. Γαβριηλίδη Βασίλειο του Νικολάου

85. Ανώνυμη Εταιρεία με την επωνυμία « ΕΓΝΑΤΙΑ ΟΔΟΣ Α.Ε.», που εδρεύει στην Θεσσαλονίκη, 6ο χλμ. Θεσσαλονίκης-Θέρμης και εκπροσωπείται νόμιμα

86. Δήμο Κοζάνης που εδρεύει στην Κοζάνη, όπως εκπροσωπείται νόμιμα

87. Ελληνικό Δημόσιο, που εδρεύει στην Αθήνα, όπως εκπροσωπείται νόμιμα από τον Υπουργό Οικονομικών που κατοικοεδρεύει στην Αθήνα (κ. Σερβίας 10)

**Δυνάμει της υπ' αριθμ. ΔΔΠ Γ 0008995 ΕΞ 2018 κοινής απόφασης Υπουργών Οικονομικών-Περιβάλλοντος και Ενέργειας-Υποδομών και Μεταφορών που εκδόθηκε και δημοσιεύτηκε στο ΦΕΚ 116/04-06-2018, Τεύχος Αναγκαστικών Απαλλοτριώσεων και Πολεοδομικών Θεμάτων, κηρύχθηκε υπέρ και με δαπάνες της ΔΕΗ Α.Ε. αναγκαστική απαλλοτρίωση ακινήτων για λόγους δημοσίας ωφέλειας για τη μετατόπιση της σιδηροδρομικής γραμμής του ΟΣΕ και της Παλαιάς Εθνικής Οδού Κοζάνης - Πτολεμαΐδας, ακινήτων κειμένων στην κτηματική περιοχή των **Τοπικών Κοινοτήτων Προαστίου, Δήμου Εορδαίας και Μαυροδενδρίου Δήμου Κοζάνης, Περιφερειακής Ενότητας Κοζάνης**, η οποία είναι απαραίτητη για την ανάπτυξη του Ορυχείου του Νοτιοδυτικού Πεδίου (**ΟΔΠΚ2 απαλ/ση**). Τα τμήματα αυτά των συγκοινωνιακών αξόνων θα εξυπηρετήσουν επίσης την πρόσβαση στη νέα Μονάδα Νο V του ΑΗΣ Πτολεμαΐδας τόσο κατά τη φάση κατασκευής, όσο και κατά τη φάση λειτουργίας της.**

Οι εκτάσεις αυτές εμφανίζονται με συνολικό εμβαδό 274.626,78 τ.μ. στο κτηματολογικό διάγραμμα αριθμ. ΔΕΗ/ΔΜΚΘ 7-466/01-10-2015 ( κλίμαξ 1:5000) και στον αντίστοιχο κτηματολογικό πίνακα αριθμ. 7-467/01—10-2015 που συνέταξε η μηχανικός της Δ/σης Μελετών-Κατασκευών ΟΗΕ της ΔΕΗ Α.Ε. Κ. Μπουραντά, θεωρημένων στις 6-10- 2017 από την Προισταμένη της Δ/σης ΑΠΕ και Ηλεκτρικής Ενέργειας του Υπουργείου Περιβάλλοντος και Ενέργειας Αικ. Παπαδογιάννη.

Με την υπ' αριθμ. **92/2019 απόφαση του Μονομελούς Εφετείου Δυτικής Μακεδονίας** καθορίσθηκε η προσωρινή τιμή μονάδας αποζημιώσεως της πιο

πάνω απαλλοτριωθείσης εκτάσεως και των συστατικών και παραρτημάτων αυτής καθώς και η δικαστική δαπάνη και αμοιβή των δικηγόρων που παρακατατέθηκαν στο Ταμείο Παρακαταθηκών και Δανείων, εκδοθέντων των με αριθμ. **20519/26.02.2021** και **20518/2021** γραμματίων σύστασης παρακαταθήκης της σχετικής ανακοίνωσης μας για την γενόμενη προσωρινή παρακατάθεση δημοσιευθείσης στο με αριθ. **105/5-03-2021** ΦΕΚ, τεύχος Τέταρτο.

Έτσι συντελέσθηκε πλήρως και κατά νόμο η απαλλοτρίωση της πιο πάνω εκτάσεως, αφού σύμφωνα με τη διάταξη του άρθρου 7 παρ. 1 και 3 του ν. 2882/2001, η αναγκαστική απαλλοτρίωση συντελείται μεταξύ άλλων και με την δημοσίευση στην Εφημερίδα της Κυβέρνησης γνωστοποίησης ότι η αποζημίωση κατατέθηκε από μέρους του υπόχρεου σε πληρωμή της δικαστικώς προσωρινώς ή οριστικώς καθορισθείσας αποζημίωσης υπέρ του δικαιούχου στο Ταμείο Παρακαταθηκών και Δανείων, όπως έγινε εν προκειμένω.

Επιπλέον η απόφαση κήρυξης της απαλλοτρίωσης μεταγράφηκε στα οικεία βιβλία μεταγραφών του Υποθηκοφυλακείου Κοζάνης, όπως προκύπτει από την από 20-11-2018 βεβαίωση της Φύλακος Μεταγραφών και Υποθηκών Περιφέρειας Ειρηνοδικείου Κοζάνης καθώς και στα οικεία βιβλία μεταγραφών του Υποθηκοφυλακείου Εορδαίας, όπως προκύπτει από την από 26-09-2018 βεβαίωση της Φύλακος Μεταγραφών και Υποθηκών Περιφέρειας Ειρηνοδικείου Εορδαίας.

Με τον ανωτέρω τρόπο και συντελεσθείσης της απαλλοτρίωσης έγινα εγώ αποκλειστικά κυρία της ανωτέρω εκτάσεως, την οποία και οφείλουν οι τέως ιδιοκτήτες αυτής ή οποιοσδήποτε τρίτος, είτε έλκει νόμιμο δικαίωμα από αυτούς είτε όχι, να μου την αποδώσουν.


Την απαλλοτριωθείσα έκταση αποτελούν τα επίδικα (ακίνητα) κείμενα στην περιοχή των **Τοπικών Κοινοτήτων Προαστίου Δήμου Εορδαίας, και Μαυροδενδρίου Δήμου Κοζάνης, Περιφερειακής Ενότητας Κοζάνης (ΟΔΠΚ2 απαλ/ση)** με τα επ'αυτών επικείμενα (συστατικά και

1  
2  
3  
4  
5  
6  
7  
8  
9  
10  
11  
12  
13  
14  
15  
16  
17  
18  
19  
20  
21  
22  
23  
24  
25  
26  
27  
28  
29  
30  
31  
32  
33  
34  
35  
36  
37  
38  
39  
40  
41  
42  
43  
44  
45  
46  
47  
48  
49  
50  
51  
52  
53  
54  
55  
56  
57  
58  
59  
60  
61  
62  
63  
64  
65  
66  
67  
68  
69  
70  
71  
72  
73  
74  
75  
76  
77  
78  
79  
80  
81  
82  
83  
84  
85  
86  
87  
88  
89  
90  
91  
92  
93  
94  
95  
96  
97  
98  
99  
100  
101  
102  
103  
104  
105  
106  
107  
108  
109  
110  
111  
112  
113  
114  
115  
116  
117  
118  
119  
120  
121  
122  
123  
124  
125  
126  
127  
128  
129  
130  
131  
132  
133  
134  
135  
136  
137  
138  
139  
140  
141  
142  
143  
144  
145  
146  
147  
148  
149  
150  
151  
152  
153  
154  
155  
156  
157  
158  
159  
160  
161  
162  
163  
164  
165  
166  
167  
168  
169  
170  
171  
172  
173  
174  
175  
176  
177  
178  
179  
180  
181  
182  
183  
184  
185  
186  
187  
188  
189  
190  
191  
192  
193  
194  
195  
196  
197  
198  
199  
200  
201  
202  
203  
204  
205  
206  
207  
208  
209  
210  
211  
212  
213  
214  
215  
216  
217  
218  
219  
220  
221  
222  
223  
224  
225  
226  
227  
228  
229  
230  
231  
232  
233  
234  
235  
236  
237  
238  
239  
240  
241  
242  
243  
244  
245  
246  
247  
248  
249  
250  
251  
252  
253  
254  
255  
256  
257  
258  
259  
260  
261  
262  
263  
264  
265  
266  
267  
268  
269  
270  
271  
272  
273  
274  
275  
276  
277  
278  
279  
280  
281  
282  
283  
284  
285  
286  
287  
288  
289  
290  
291  
292  
293  
294  
295  
296  
297  
298  
299  
300  
301  
302  
303  
304  
305  
306  
307  
308  
309  
310  
311  
312  
313  
314  
315  
316  
317  
318  
319  
320  
321  
322  
323  
324  
325  
326  
327  
328  
329  
330  
331  
332  
333  
334  
335  
336  
337  
338  
339  
340  
341  
342  
343  
344  
345  
346  
347  
348  
349  
350  
351  
352  
353  
354  
355  
356  
357  
358  
359  
360  
361  
362  
363  
364  
365  
366  
367  
368  
369  
370  
371  
372  
373  
374  
375  
376  
377  
378  
379  
380  
381  
382  
383  
384  
385  
386  
387  
388  
389  
390  
391  
392  
393  
394  
395  
396  
397  
398  
399  
400  
401  
402  
403  
404  
405  
406  
407  
408  
409  
410  
411  
412  
413  
414  
415  
416  
417  
418  
419  
420  
421  
422  
423  
424  
425  
426  
427  
428  
429  
430  
431  
432  
433  
434  
435  
436  
437  
438  
439  
440  
441  
442  
443  
444  
445  
446  
447  
448  
449  
450  
451  
452  
453  
454  
455  
456  
457  
458  
459  
460  
461  
462  
463  
464  
465  
466  
467  
468  
469  
470  
471  
472  
473  
474  
475  
476  
477  
478  
479  
480  
481  
482  
483  
484  
485  
486  
487  
488  
489  
490  
491  
492  
493  
494  
495  
496  
497  
498  
499  
500  
501  
502  
503  
504  
505  
506  
507  
508  
509  
510  
511  
512  
513  
514  
515  
516  
517  
518  
519  
520  
521  
522  
523  
524  
525  
526  
527  
528  
529  
530  
531  
532  
533  
534  
535  
536  
537  
538  
539  
540  
541  
542  
543  
544  
545  
546  
547  
548  
549  
550  
551  
552  
553  
554  
555  
556  
557  
558  
559  
560  
561  
562  
563  
564  
565  
566  
567  
568  
569  
570  
571  
572  
573  
574  
575  
576  
577  
578  
579  
580  
581  
582  
583  
584  
585  
586  
587  
588  
589  
590  
591  
592  
593  
594  
595  
596  
597  
598  
599  
600  
601  
602  
603  
604  
605  
606  
607  
608  
609  
610  
611  
612  
613  
614  
615  
616  
617  
618  
619  
620  
621  
622  
623  
624  
625  
626  
627  
628  
629  
630  
631  
632  
633  
634  
635  
636  
637  
638  
639  
640  
641  
642  
643  
644  
645  
646  
647  
648  
649  
650  
651  
652  
653  
654  
655  
656  
657  
658  
659  
660  
661  
662  
663  
664  
665  
666  
667  
668  
669  
670  
671  
672  
673  
674  
675  
676  
677  
678  
679  
680  
681  
682  
683  
684  
685  
686  
687  
688  
689  
690  
691  
692  
693  
694  
695  
696  
697  
698  
699  
700  
701  
702  
703  
704  
705  
706  
707  
708  
709  
710  
711  
712  
713  
714  
715  
716  
717  
718  
719  
720  
721  
722  
723  
724  
725  
726  
727  
728  
729  
730  
731  
732  
733  
734  
735  
736  
737  
738  
739  
740  
741  
742  
743  
744  
745  
746  
747  
748  
749  
750  
751  
752  
753  
754  
755  
756  
757  
758  
759  
760  
761  
762  
763  
764  
765  
766  
767  
768  
769  
770  
771  
772  
773  
774  
775  
776  
777  
778  
779  
780  
781  
782  
783  
784  
785  
786  
787  
788  
789  
790  
791  
792  
793  
794  
795  
796  
797  
798  
799  
800  
801  
802  
803  
804  
805  
806  
807  
808  
809  
810  
811  
812  
813  
814  
815  
816  
817  
818  
819  
820  
821  
822  
823  
824  
825  
826  
827  
828  
829  
830  
831  
832  
833  
834  
835  
836  
837  
838  
839  
840  
841  
842  
843  
844  
845  
846  
847  
848  
849  
850  
851  
852  
853  
854  
855  
856  
857  
858  
859  
860  
861  
862  
863  
864  
865  
866  
867  
868  
869  
870  
871  
872  
873  
874  
875  
876  
877  
878  
879  
880  
881  
882  
883  
884  
885  
886  
887  
888  
889  
890  
891  
892  
893  
894  
895  
896  
897  
898  
899  
900  
901  
902  
903  
904  
905  
906  
907  
908  
909  
910  
911  
912  
913  
914  
915  
916  
917  
918  
919  
920  
921  
922  
923  
924  
925  
926  
927  
928  
929  
930  
931  
932  
933  
934  
935  
936  
937  
938  
939  
940  
941  
942  
943  
944  
945  
946  
947  
948  
949  
950  
951  
952  
953  
954  
955  
956  
957  
958  
959  
960  
961  
962  
963  
964  
965  
966  
967  
968  
969  
970  
971  
972  
973  
974  
975  
976  
977  
978  
979  
980  
981  
982  
983  
984  
985  
986  
987  
988  
989  
990  
991  
992  
993  
994  
995  
996  
997  
998  
999  
1000

**παραρτήματα),** όπως αυτά αναφέρονται στον κτηματολογικό πίνακα της Δ.Ε.Η.

Οι παραπάνω καθ' όν η παρούσα αίτηση υπ' αριθμ. από 1-87 τυγχάνουν νομείς, κάτοχοι και φερόμενοι ιδιοκτήτες της πιο πάνω απαλλοτριωθείσης εκτάσεως που βρίσκεται στην κτηματική περιοχή των Τοπικών Κοινοτήτων Προαστίου Δήμου Εορδαίας και Μαυροδενδρίου Δήμου Κοζάνης της Περιφερειακής Ενότητας Κοζάνης και εικονίζονται στο ως άνω κτηματολογικό διάγραμμα και πίνακα και **ειδικότερα τα ακίνητα που περιλαμβάνονται στην απαλλοτριωθείσα έκταση και συγκεκριμένα τα υπ' αριθμ. 1-11 τα οποία βρίσκονται στην κτηματική περιοχή της Τ.Κ. Προαστίου και τα υπ' αριθμ. 12-87 τα οποία βρίσκονται στην κτηματική περιοχή της Τ.Κ. Μαυροδενδρίου, ανήκουν σε έναν έκαστον των παρακάτω αναφερομένων εικαζομένων δικαιούχων ως εξής:**

1. Στον Μίμτσε Σταμάτη του Ιωάννη τα υπ' αριθμ. 565 και 566 ακίνητα εκτάσεως 13,50 τ.μ. και 2.399,38 τ.μ. αντίστοιχα
2. Στον Κρυαρίδη Γεώργιο του Κοσμά το υπ' αριθμ. 569 ακίνητο εκτάσεως 1.734,10 τ.μ.
3. Στην Βερύκοκου Αναστασία του Χρήστου το υπ' αριθμ. 569 ακίνητο εκτάσεως 1.734,10 τ.μ.
4. Στον Βαφειάδη Δημήτριο του Ανέστη το υπ' αριθμ. 569 ακίνητο εκτάσεως 1.734,10 τ.μ.
5. Στην Γεωργιάδου Μαργαρίτα του Κων/νου το υπ' αριθμ. 567 ακίνητο εκτάσεως 451,36 τ.μ.
6. Στον Γεωργιάδη Σπυρίδων του Κων/νου το υπ' αριθμ. 567 ακίνητο εκτάσεως 451,36 τ.μ.
7. Στον Δαρδούφο Ηλία του Εμμανουήλ το υπ' αριθμ. 568 ακίνητο εκτάσεως 2.009,53 τ.μ.
8. Στον Δαρδούφο Κων/νο του Εμμανουήλ το υπ' αριθμ. 568 ακίνητο εκτάσεως 2.009,53 τ.μ.

- 
9. Στον Γεωργικό Συνεταιρισμό Τ.Κ. Προαστίου, όπως νόμιμα εκπροσωπείται το υπ' αριθμ. 571 ακίνητο εκτάσεως 4.210,65 τ.μ.
  10. Στον Δήμο Εορδαίας που εδρεύει στην Πτολεμαίδα, όπως εκπροσωπείται νόμιμα τα υπ' αριθμ. 505, 506 και 564 ακίνητα εκτάσεως 2.566,79 τ.μ., 3.309,22 τ.μ. και 603,44 τ.μ. αντίστοιχα
  11. Στο Ελληνικό Δημόσιο, που εδρεύει στην Αθήνα όπως εκπροσωπείται νόμιμα από τον Υπουργό Οικονομικών που κατοικοεδρεύει στην Αθήνα (Κ. Σερβίας 10) τα υπ' αριθμ. 498, 505, 506, 564, 565, 566, 567, 568, 569 και 572 ακίνητα εκτάσεως 437,14 τ.μ., τμήμα 2.549,59 τ.μ., τμήμα 3.322,75 τ.μ., τμήμα 384,7 τ.μ., τμήμα 2.055,32 τ.μ., τμήμα 377,46 τ.μ., τμήμα 322,93 τ.μ. τμήμα 540,43 τ.μ. και τμήμα 617,09 τ.μ. αντίστοιχα
  12. Στον Σιδηρόπουλο Νικόλαο του Ηλία το υπ' αριθμ. 1 ακίνητο εκτάσεως 1.750 τ.μ.
  13. Στην Μεχτερίδου Συμέλα χα Δημητρίου το υπ' αριθμ. 2 ακίνητο εκτάσεως 2.894,22 τ.μ.
  14. Στον Περτσινίδη Κων/νο του Τηλέμαχου το υπ' αριθμ. 17 ακίνητο εκτάσεως 7.475,46 τ.μ.
  15. Στον Νάτσο Χρήστο του Σάββα το υπ' αριθμ. 18 ακίνητο εκτάσεως 2.600 τ.μ.
  16. Στον Σαλονικίδη Γεώργιο του Ιωάννη το υπ' αριθμ. 19 ακίνητο εκτάσεως 5.846 τ.μ.
  17. Στον Γρηγοριάδη Κωνσταντίνο του Παντελή το υπ' αριθμ. 20 ακίνητο εκτάσεως 6.426,14 τ.μ.
  18. Στην Σπανίδου Παρθένα χα Αναστασίου το υπ' αριθμ. 21 ακίνητο εκτάσεως 2.714,89 τ.μ.
  19. Στον Παπαδόπουλο Γεώργιο του Μιλτιάδη το υπ' αριθμ. 22 ακίνητο εκτάσεως 8.874 τ.μ.
  20. Στον Χωλόπουλο Νικόλαο του Αναστασίου το υπ' αριθμ. 23 ακίνητο εκτάσεως 19,10 τ.μ.



21. Στον Σιδηρόπουλο Παύλο του Ιωακείμ το υπ' αριθμ. 24 ακίνητο εκτάσεως 5.160 τ.μ.
22. Στον Σαλονικίδη Γεώργιο του Ιωάννη τα υπ' αριθμ. 25, 26, 35, 36 και 37 ακίνητα εκτάσεως 3.400,59 τ.μ., 4.334,78 τ.μ., 764,03 τ.μ., 505,60 τ.μ. και 227,83 τ.μ. αντίστοιχα
23. Στον Γεωργιάδη Γιώργο του Κων/νου το υπ' αριθμ. 27 ακίνητο εκτάσεως 9.551,58 τ.μ.
24. Στην Γεωργιάδου Μαρία χα Κων/νου το υπ' αριθμ. 27 ακίνητο εκτάσεως 9.551,58 τ.μ.
25. Στον Γεωργιάδη Αλέξανδρο του Κων/νου το υπ' αριθμ. 27 ακίνητο εκτάσεως 9.551,58 τ.μ.
26. Στον Καραφυλλίδη Κωνσταντίνο του Τριαντάφυλλου το υπ' αριθμ. 28 ακίνητο εκτάσεως 4.290 τ.μ.
27. Στον Κουιμτζίδη Βασίλη του Γαβριήλ το υπ' αριθμ. 29 ακίνητο εκτάσεως 6.625 τ.μ.
28. Στον Τσαβδαρίδη Νικόλαο του Ιωάννη το υπ' αριθμ. 34 ακίνητο εκτάσεως 1.655,95 τ.μ.
29. Στον Αριστέρογλου Πέτρο του Δημητρίου τα υπ' αριθμ. 40 και 42 ακίνητα εκτάσεως 520,33 τ.μ. και 1.502,12 τ.μ. αντίστοιχα
30. Στον Μεχτερίδη Κυριάκο του Πολυκάρπου το υπ' αριθμ. 41 ακίνητο εκτάσεως 644,13 τ.μ.
31. Στον Σιδηρόπουλο Σάββα του Πέτρου το υπ' αριθμ. 43 ακίνητο εκτάσεως 28,20 τ.μ.
32. Στην Σιδηρόπουλο Ελισάβετ του Πέτρου πτο υπ' αριθμ. 43 ακίνητο εκτάσεως 28,20 τ.μ.
33. Στην Τσεμπερλίδου Ελένη του Θεοχάρη το υπ' αριθμ. 1207 ακίνητο εκτάσεως 4.208,92 τ.μ.

34. Στην Αντωνιάδου Ζωή του Χαλαμπους το υπ' αριθμ. 1420 ακίνητο εκτάσεως 1.789,73 τ.μ.
35. Στον Κουιμτζιδη Αντώνη του Ματθαίου το υπ' αριθμ. 1206 ακίνητο εκτάσεως 2.208,21 τ.μ.
36. Στον Κουιμτζιδη Μελέτη του Ματθαίου το υπ' αριθμ. 1206 ακίνητο εκτάσεως 2.208,21 τ.μ.
37. Στον Κουιμτζιδη Δημήτριο του Ματθαίου το υπ' αριθμ. 1206 ακίνητο εκτάσεως 2.208,21 τ.μ..
38. Στην Γαβρηλίδου Κυριακή του Αναστασίου το υπ' αριθμ. 1419 ακίνητο εκτάσεως 2.570,62 τ.μ.
39. Στον Χωλόπουλο Ελευθέριο του Αναστασίου το υπ' αριθμ. 1203 ακίνητο εκτάσεως 278,60 τ.μ.
40. Στον Καρέτσο Κωνσταντίνο του Γεωργίου το υπ' αριθμ. 1210 ακίνητο εκτάσεως 104,07 τ.μ.
41. Στον Γεωργιάδη Γεώργιο του Ιωάννη τα υπ' αριθμ. 1204 και 1413 ακίνητα εκτάσεως 1.124,11 τ.μ. και 706,27 τ.μ. αντίστοιχα
42. Στον Μαυρογιαννίδη Λεωνίδα του Ανέστη τα υπ' αριθμ. 1430 και 1711 ακίνητα εκτάσεως 217,15 τ.μ. και 2.341,96 τ.μ. αντίστοιχα
43. Στην Παπαδοπούλου Ευθυμία χα Μιχαήλ το υπ' αριθμ. 1427 ακίνητο εκτάσεως 5.684,43 τ.μ.
44. Στον Φώτογλου Απόστολο του Γεωργίου τα υπ' αριθμ. 1208, 1426, 1428, 1594, 1721 και 1725 ακίνητα εκτάσεως 1.980 τ.μ., 7.994,33 τ.μ., 1.301,96 τ.μ., 3.683,50 τ.μ., 2.839,48 τ.μ. και 1.494,68 τ.μ. αντίστοιχα
45. Στην Τσεπραηλίδου Φωτεινή χα Πέτρου το υπ' αριθμ. 1425 ακίνητο εκτάσεως 3.718,07 τ.μ.
46. Στον Ιωαννίδη Παναγιώτη του Παρασκευά το υπ' αριθμ. 1421 ακίνητο εκτάσεως 2.421,03 τ.μ.

47. Στην Σιακαβάρα Φωτεινή συζ. Παρασκευά Μιχαηλίδη το υπ' αριθμ. 1417 ακίνητο εκτάσεως 2.084,65 τ.μ.
48. Στον Αριστέρογλου Νικόλαο του Αριστεΐδη τα υπ' αριθμ. 1416 και 1418 ακίνητα εκτάσεως 1.518,34 τ.μ. και 1.045,69 τ.μ. αντίστοιχα
49. Στον Κυβρακίδη Θεοχάρη του Λαζάρου το υπ' αριθμ. 1653 ακίνητο εκτάσεως 73,21 τ.μ.
50. Στην Τσεπραηλίδου Αικατερίνη του Πέτρου το υπ' αριθμ. 1622 ακίνητο εκτάσεως 39,38 τ.μ.
51. Στον Τσακιλτσιΐδη Γεώργιο του Ευσταθίου το υπ' αριθμ. 1541 ακίνητο εκτάσεως 3.974,92 τ.μ.
52. Στην Κωνσταντινίδου Σοφία του Παρασκευά το υπ' αριθμ. 1730 ακίνητο εκτάσεως 3.455,75 τ.μ.
53. Στην Μαυροφυλλίδου Χρυσούλα χα Λαζάρου το υπ' αριθμ. 1654 ακίνητο εκτάσεως 152,51 τ.μ.
54. Στην Καζαντζίδου Μαρία χα Θεοχάρη το υπ' αριθμ. 1712 ακίνητο εκτάσεως 1.441,41 τ.μ.
55. Στον Καμενΐδη Χριστόδουλο του Παναγιώτη τα υπ' αριθμ. 1549, 1596, 1603, 1614 και 1617 ακίνητα εκτάσεως 479,36 τ.μ., 2.271,58 τ.μ., 3.021,43 τ.μ., 1.342,78 τ.μ. και 2.627,92 τ.μ. αντίστοιχα
56. Στον Τσακιλτσιΐδη Εφραίμ του Κων/νου το υπ' αριθμ. 1613 ακίνητο εκτάσεως 1.301,57 τ.μ.
57. Στον Ασθενΐδη Σταύρο το υπ' αριθμ. 1621 ακίνητο εκτάσεως 3.587,22 τ.μ.
58. Στον Ιωαννΐδη Γεώργιο του Ιωάννη το υπ' αριθμ. 1612 ακίνητο εκτάσεως 2.105,45 τ.μ.
59. Στην Αντωνιάδου Κυριακή του Αλεξάνδρου τα υπ' αριθμ. 1542 και 1543 ακίνητα εκτάσεως 4.670,08 τ.μ. και 3.583,09 τ.μ. αντίστοιχα

60. Στην Σερτσόγλου Αφροδίτη, το γένος Αντωνιάδη Αλέξανδρου τα υπ' αριθμ. 1542 και 1543 ακίνητα εκτάσεως 4.670,08 τ.μ. και 3.583,09 τ.μ. αντίστοιχα
61. Στον Γαβρηλίδη Βασίλειο του Νικολάου το υπ' αριθμ. 1579 ακίνητο εκτάσεως 221,79 τ.μ.
62. Στον Καραφυλλίδη Δημήτριο του Ανέστη τα υπ' αριθμ. 1539 και 1540 ακίνητα εκτάσεως 3.748,12 τ.μ. και 3.775,89 τ.μ. αντίστοιχα
63. Στον Αντωνιάδη Ηρακλή του Ζαχαρία τα υπ' αριθμ. 1705 και 1710 ακίνητα εκτάσεως 5.511,19 τ.μ. και 2.301,30 τ.μ. αντίστοιχα
64. Στον Τουρκαΐδη Απόστολο του Αναστασίου το υπ' αριθμ. 1205 ακίνητο εκτάσεως 1.468,64 τ.μ.
65. Στον Τσεπραηλίδη Ευστράτιο του Γεωργίου το υπ' αριθμ. 1722 ακίνητο εκτάσεως 6.116,98 τ.μ.
66. Στην Αντωνιάδου Βασιλική του Παναγιώτη το υπ' αριθμ. 1702 ακίνητο εκτάσεως 2.120,87 τ.μ.
67. Στον Σιδηρόπουλο Ιωακείμ του Παύλου το υπ' αριθμ. 1712 ακίνητο εκτάσεως 1.441,41 τ.μ.
68. Στην Μιχαηλίδου Δημητρούλα συζ. Λεωνίδα τα υπ' αριθμ. 1720 και 1580 ακίνητα εκτάσεως 4.445,39 τ.μ και 625 τ.μ. αντίστοιχα
69. Στον Φαχαντίδη Θεμιστοκλή του Νικολάου το υπ' αριθμ. 1595 ακίνητο εκτάσεως 804,40 τ.μ.
70. Στον Τεντζιογλίδη Χρήστο του Αλεξάνδρου τα υπ' αριθμ. 1587 και 1597 ακίνητα εκτάσεως 1.351,42 τ.μ. και 860,93 τ.μ. αντίστοιχα
71. Στον Καλαιτζίδη Κωνσταντίνο του Νικολάου το υπ' αριθμ. 1626 ακίνητο εκτάσεως 137,27 τ.μ.
72. Στον Καλαιτζίδη Ιωάννη του Νικολάου το υπ' αριθμ. 1626 ακίνητο εκτάσεως 137,27 τ.μ.

73. Στον Κωστόπουλο Αθανάσιο του Γεωργίου το υπ' αριθμ. 1715 ακίνητο εκτάσεως 772,87 τ.μ.
74. Στην Ιωαννίδου Μάρθα του Μιχαήλ το υπ' αριθμ. 1604 ακίνητο εκτάσεως 552,36 τ.μ.
75. Στον Μαστρογιαννίδη Πολύκαρπο του Ευστρατίου το υπ' αριθμ. 1586 ακίνητο εκτάσεως 125,89 τ.μ.
76. Στον Μαυρίδη Ιωάννη του Ευστρατίου το υπ' αριθμ. 1732 ακίνητο εκτάσεως 145,54 τ.μ.
77. Στην Παπαδοπούλου Κυριακή του Χαραλάμπους το υπ' αριθμ. 1712 ακίνητο εκτάσεως 1.441,41 τ.μ.
78. Στον Αντωνιάδη Ηρακλή του Ζαχαρία το υπ' αριθμ. 1544 ακίνητο εκτάσεως 3.685,55 τ.μ.
79. Στην Φελαχίδου Κωνσταντία του Φιλίππου το υπ' αριθμ. 1709 ακίνητο εκτάσεως 2.268,25 τ.μ.
80. Στον Γιαννακισίδη Συμεών του Ευσταθίου το υπ' αριθμ. 1596 ακίνητο εκτάσεως 2.271,58 τ.μ.
81. Στην Παρσονίδου Αγγελική του Κων/νου το υπ' αριθμ. 1723 ακίνητο εκτάσεως 755,77 τ.μ.
82. Στον Σαμαρά Γεώργιο του Σάββα τα υπ' αριθμ. 1652, 1706 και 1724 ακίνητα εκτάσεως 375,00τ.μ., 4.067,25 τ.μ. και 3.835,65 τ.μ. αντίστοιχα
83. Στον Σπανίδη Θρασύβουλο του Ευρυπίδη τα υπ' αριθμ. 1538 και 1550 ακίνητα εκτάσεως 2.635,58 τ.μ. και 187,10 τ.μ. αντίστοιχα
84. Στον Φαχαντίδη Θεμιστοκλή του Νικολάου το υπ' αριθμ. 1205 ακίνητο εκτάσεως 1.468,64 τ.μ.
85. Στην Ανώνυμη Εταιρεία με την επωνυμία « ΕΓΝΑΤΙΑ ΟΔΟΣ Α.Ε.», που εδρεύει στην Θεσσαλονίκη, 6ο χλμ. Θεσσαλονίκης-Θέρμης και εκπροσωπείται νόμιμα ακίνητο εκτάσεως 6.670,00 τ.μ.

86. Στον Δήμο Κοζάνης που εδρεύει στην Κοζάνη, όπως εκπροσωπείται νόμιμα τα υπ' αριθμ. 30, 1525, 1606, 1609, 1610, 1659, 1701, 1746, 1971β και 1588 ακίνητα εκτάσεως 8.105,80 τ.μ., 166,85 τ.μ., 225,76 τ.μ., 1.058,41 τ.μ., 33,71 τ.μ., 260,20 τ.μ., 689,29 τ.μ. 198,74 τ.μ. 162,24 τ.μ. και 3.797,02 τ.μ., 4.348,10 τ.μ. αντίστοιχα

87. Στο Ελληνικό Δημόσιο, που εδρεύει στην Αθήνα, όπως εκπροσωπείται νόμιμα από τον Υπουργό Οικονομικών που κατοικοεδρεύει στην Αθήνα (Κ. Σερβίας 10) τα υπ' αριθμ. 1411, 1970, 1523 α, 1523β, 1651 α, 1651β, 1967 και 1968 ακίνητα εκτάσεως 2.401,85 τ.μ., 1.705,22 τ.μ., 1.348,69 τ.μ. 1.449,12 τ.μ., 1.367,69 τ.μ. 593,80 τ.μ. 20.224,65 τ.μ. και 423,23 τ.μ. αντίστοιχα

Οι ανωτέρω καθ'ων η παρούσα **προσκλήθηκαν εγγράφως με εξώδικη πρόσκληση** όπως επιτάσσει το άρθρο 9 παρ. 2 & 3 του Ν. 2882/2001, να μας παραδώσουν ελεύθερα τα απαλλοτριωθέντα πιο πάνω κτηματοτεμάχια με τα συστατικά και παραρτήματά τους, εντός 10 ημερών από την επίδοση της έγγραφης εξώδικης πρόσκλησης μας προς αυτούς.

**Επειδή** παρά ταύτα οι καθ'ων η παρούσα **αρνούνται να παραδώσουν** σε μας ελεύθερα τα απαλλοτριωθέντα ως άνω ακίνητα με τα συστατικά τους και παραρτήματά τους, **θα πρέπει να υποχρεωθούν** προς τούτο δικαστικώς, διατασσομένης της βίαιας αποβολής αυτών καθώς και κάθε τρίτου από αυτούς έλκοντας τα δικαιώματα ή επ'ονόματι των κατέχοντος ή λαβόντος είτε όχι και κάθε νομέα ή κατόχου.

**Επειδή** η αίτησή μας είναι νόμιμη, βάσιμη και αληθινή, αρμόδια δε φέρεται προς συζήτηση στο Δικαστήριο Σας.

#### **Για τους λόγους αυτούς**

Και τα όσα θα προσθέσουμε κατά την συζήτηση και με τη ρητή επιφύλαξη κάθε δικαιώματός μας

## **Ζ Η Τ Ο Υ Μ Ε**

Να γίνει δεκτή η παρούσα αίτησή μας.

Να διαταχθεί η βιαία αποβολή των καθ'ων η παρούσα και κάθε τρίτου έλκοντος δικαιώματα από αυτούς ή επ'ονόματί των κατέχοντος ή λαβόντος τα επίδικα κτηματοτεμάχια είτε όχι και κάθε νομέα ή κατόχου όπως αναλυτικά αναγράφονται στο ιστορικό της παρούσας κατά όνομα και αντίστοιχο ακίνητο με τα συστατικά και παραρτήματα αυτών που βρίσκονται στην περιοχή των **Τοπικών Κοινοτήτων Προαστίου, Δήμου Εορδαίας, και Μαυροδενδρίου Δήμου Κοζάνης της Περιφερειακής Ενότητας Κοζάνης (ΟΔΠΚ2 απαλ/ση) με τα επ'αυτών επικείμενα (συστατικά και παραρτήματα), συνολικής εκτάσεως 274.626,78 τ.μ.** οι οποίες εμφανίζονται στη κτηματολογικό διάγραμμα αριθμ. ΔΕΗ/ΔΜΚΘ 7-466/01-10-2015 ( κλίμαξ 1:5000) και στον αντίστοιχο κτηματολογικό πίνακα αριθμ. 7-467/01—10-2015 που συνέταξε η μηχανικός της Δ/σης Μελετών-Κατασκευών ΟΗΕ της ΔΕΗ Α.Ε. Κ. Μπουραντά, Θεωρημένων στις 6-10- 2017 από την Προισταμένη της Δ/σης ΑΠΕ και Ηλεκτρικής Ενέργειας του Υπουργείου Περιβάλλοντος και Ενέργειας Αικ. Παπαδογιάννη.

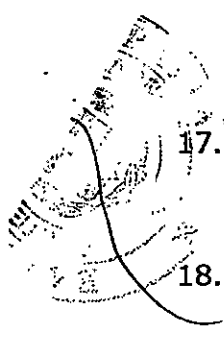
**Και η εγκατάστασή μας σε αυτά και ειδικότερα κατά φερόμενο τέως ιδιοκτήτη και αντίστοιχο ακίνητο ως ακολούθως:**

1. Στον Μίμτσε Σταμάτη του Ιωάννη τα υπ'αριθμ. 565 και 566 ακίνητα εκτάσεως 13,50 τ.μ. και 2.399,38 τ.μ. αντίστοιχα
2. Στον Κρυαρίδη Γεώργιο του Κοσμά το υπ'αριθμ. 569 ακίνητο εκτάσεως 1.734,10 τ.μ.
3. Στην Βερύκοκου Αναστασία του Χρήστου το υπ'αριθμ. 569 ακίνητο εκτάσεως 1.734,10 τ.μ.
4. Στον Βαφειάδη Δημήτριο του Ανέστη το υπ'αριθμ. 569 ακίνητο εκτάσεως 1.734,10 τ.μ.



5. Στην Γεωργιάδου Μαργαρίτα του Κων/νου το υπ' αριθμ. 567 ακίνητο εκτάσεως 451,36 τ.μ.
6. Στον Γεωργιάδη Σπυρίδων του Κων/νου το υπ' αριθμ. 567 ακίνητο εκτάσεως 451,36 τ.μ.
7. Στον Δαρδούφο Ηλία του Εμμανουήλ το υπ' αριθμ. 568 ακίνητο εκτάσεως 2.009,53 τ.μ.
8. Στον Δαρδούφο Κων/νο του Εμμανουήλ το υπ' αριθμ. 568 ακίνητο εκτάσεως 2.009,53 τ.μ.
9. Στον Γεωργικό Συνεταιρισμό Τ.Κ. Προαστίου, όπως νόμιμα εκπροσωπείται το υπ' αριθμ. 571 ακίνητο εκτάσεως 4.210,65 τ.μ.
10. Στον Δήμο Εορδαίας που εδρεύει στην Πτολεμαίδα, όπως εκπροσωπείται νόμιμα τα υπ' αριθμ. 505, 506 και 564 ακίνητα εκτάσεως 2.566,79 τ.μ., 3.309,22 τ.μ. και 603,44 τ.μ. αντίστοιχα
11. Στο Ελληνικό Δημόσιο, που εδρεύει στην Αθήνα όπως εκπροσωπείται νόμιμα από τον Υπουργό Οικονομικών που κατοικοεδρεύει στην Αθήνα (Κ. Σερβίας 10) τα υπ' αριθμ. 498, 505, 506, 564, 565, 566, 567, 568, 569 και 572 ακίνητα εκτάσεως 437,14 τ.μ., τμήμα 2.549,59 τ.μ., τμήμα 3.322,75 τ.μ., τμήμα 384,7 τ.μ., τμήμα 2.055,32 τ.μ., τμήμα 377,46 τ.μ., τμήμα 322,93 τ.μ. τμήμα 540,43 τ.μ. και τμήμα 617,09 τ.μ. αντίστοιχα
12. Στον Σιδηρόπουλο Νικόλαο του Ηλία το υπ' αριθμ. 1 ακίνητο εκτάσεως 1.750 τ.μ.
13. Στην Μεχτερίδου Συμέλα χα Δημητρίου το υπ' αριθμ. 2 ακίνητο εκτάσεως 2.894,22 τ.μ.
14. Στον Περτσινίδη Κων/νο του Τηλέμαχου το υπ' αριθμ. 17 ακίνητο εκτάσεως 7.475,46 τ.μ.
15. Στον Νάτσο Χρήστο του Σάββα το υπ' αριθμ. 18 ακίνητο εκτάσεως 2.600 τ.μ.
16. Στον Σαλονικίδη Γεώργιο του Ιωάννη το υπ' αριθμ. 19 ακίνητο εκτάσεως 5.846 τ.μ.





17. Στον Γρηγοριάδη Κωνσταντίνο του Παντελή το υπ' αριθμ. 20 ακίνητο εκτάσεως 6.426,14 τ.μ.

18. Στην Σπανίδου Παρθένα χα Αναστασίου το υπ' αριθμ. 21 ακίνητο εκτάσεως 2.714,89 τ.μ.

19. Στον Παπαδόπουλο Γεώργιο του Μιλτιάδη το υπ' αριθμ. 22 ακίνητο εκτάσεως 8.874 τ.μ.

20. Στον Χωλόπουλο Νικόλαο του Αναστασίου το υπ' αριθμ. 23 ακίνητο εκτάσεως 19,10 τ.μ.

21. Στον Σιδηρόπουλο Παύλο του Ιωακείμ το υπ' αριθμ. 24 ακίνητο εκτάσεως 5.160 τ.μ.

22. Στον Σαλονικίδη Γεώργιο του Ιωάννη τα υπ' αριθμ. 25, 26, 35, 36 και 37 ακίνητα εκτάσεως 3.400,59 τ.μ., 4.334,78 τ.μ., 764,03 τ.μ., 505,60 τ.μ. και 227,83 τ.μ. αντίστοιχα

23. Στον Γεωργιάδη Γιώργο του Κων/νου το υπ' αριθμ. 27 ακίνητο εκτάσεως 9.551,58 τ.μ.

24. Στην Γεωργιάδου Μαρία χα Κων/νου το υπ' αριθμ. 27 ακίνητο εκτάσεως 9.551,58 τ.μ.


25. Στον Γεωργιάδη Αλέξανδρο του Κων/νου το υπ' αριθμ. 27 ακίνητο εκτάσεως 9.551,58 τ.μ.


26. Στον Καραφυλλίδη Κωνσταντίνο του Τριαντάφυλλου το υπ' αριθμ. 28 ακίνητο εκτάσεως 4.290 τ.μ.

27. Στον Κουιμτζίδη Βασίλη του Γαβριήλ το υπ' αριθμ. 29 ακίνητο εκτάσεως 6.625 τ.μ.

28. Στον Τσαβδαρίδη Νικόλαο του Ιωάννη το υπ' αριθμ. 34 ακίνητο εκτάσεως 1.655,95 τ.μ.

29. Στον Αριστέρογλου Πέτρο του Δημητρίου τα υπ' αριθμ. 40 και 42 ακίνητα εκτάσεως 520,33 τ.μ. και 1.502,12 τ.μ. αντίστοιχα

- 
30. Στον Μεχτερίδη Κυριάκο του Πολυκάρπου το υπ' αριθμ. 41 ακίνητο εκτάσεως 644,13 τ.μ.
31. Στον Σιδηρόπουλο Σάββα του Πέτρου το υπ' αριθμ. 43 ακίνητο εκτάσεως 28,20 τ.μ.
32. Στην Σιδηρόπουλο Ελισάβετ του Πέτρου το υπ' αριθμ. 43 ακίνητο εκτάσεως 28,20 τ.μ.
33. Στην Τσεμπερλίδου Ελένη του Θεοχάρη το υπ' αριθμ. 1207 ακίνητο εκτάσεως 4.208,92 τ.μ.
34. Στην Αντωνιάδου Ζωή του Χαραλάμπους το υπ' αριθμ. 1420 ακίνητο εκτάσεως 1.789,73 τ.μ.
35. Στον Κουιμτζίδη Αντώνη του Ματθαίου το υπ' αριθμ. 1206 ακίνητο εκτάσεως 2.208,21 τ.μ.
36. Στον Κουιμτζίδη Μελέτη του Ματθαίου το υπ' αριθμ. 1206 ακίνητο εκτάσεως 2.208,21 τ.μ.
37. Στον Κουιμτζίδη Δημήτριο του Ματθαίου το υπ' αριθμ. 1206 ακίνητο εκτάσεως 2.208,21 τ.μ..
38. Στην Γαβριηλίδου Κυριακή του Αναστασίου το υπ' αριθμ. 1419 ακίνητο εκτάσεως 2.570,62 τ.μ.
39. Στον Χωλόπουλο Ελευθέριο του Αναστασίου το υπ' αριθμ. 1203 ακίνητο εκτάσεως 278,60 τ.μ.
40. Στον Καρέτσο Κωνσταντίνο του Γεωργίου το υπ' αριθμ. 1210 ακίνητο εκτάσεως 104,07 τ.μ.
41. Στον Γεωργιάδη Γεώργιο του Ιωάννη τα υπ' αριθμ. 1204 και 1413 ακίνητα εκτάσεως 1.124,11 τ.μ. και 706,27 τ.μ. αντίστοιχα
42. Στον Μαυρογιαννίδη Λεωνίδα του Ανέστη τα υπ' αριθμ. 1430 και 1711 ακίνητα εκτάσεως 217,15 τ.μ. και 2.341,96 τ.μ. αντίστοιχα
43. Στην Παπαδοπούλου Ευθυμία χα Μιχαήλ το υπ' αριθμ. 1427 ακίνητο εκτάσεως 5.684,43 τ.μ.



44. Στον Φώτογλου Απόστολο του Γεωργίου τα υπ' αριθμ. 1208, 1426, 1428, 1594, 1721 και 1725 ακίνητα εκτάσεως 1.980 τ.μ., 7.994,33 τ.μ., 1.301,96 τ.μ., 3.683,50 τ.μ., 2.839,48 τ.μ. και 1.494,68 τ.μ. αντίστοιχα

45. Στην Τσεπραηλίδου Φωτεινή χα Πέτρου το υπ' αριθμ. 1425 ακίνητο εκτάσεως 3.718,07 τ.μ.

46. Στον Ιωαννίδη Παναγιώτη του Παρασκευά το υπ' αριθμ. 1421 ακίνητο εκτάσεως 2.421,03 τ.μ.

47. Στην Σιακαβάρα Φωτεινή συζ. Παρασκευά Μιχαηλίδη το υπ' αριθμ. 1417 ακίνητο εκτάσεως 2.084,65 τ.μ.

48. Στον Αριστέρογλου Νικόλαο του Αριστείδη τα υπ' αριθμ. 1416 και 1418 ακίνητα εκτάσεως 1.518,34 τ.μ. και 1.045,69 τ.μ. αντίστοιχα

49. Στον Κυβρακίδη Θεοχάρη του Λαζάρου το υπ' αριθμ. 1653 ακίνητο εκτάσεως 73,21 τ.μ.

50. Στην Τσεπραηλίδου Αικατερίνη του Πέτρου το υπ' αριθμ. 1622 ακίνητο εκτάσεως 39,38 τ.μ.

51. Στον Τσακιλτσιδης Γεώργιο του Ευσταθίου το υπ' αριθμ. 1541 ακίνητο εκτάσεως 3.974,92 τ.μ.

52. Στην Κωνσταντινίδου Σοφία του Παρασκευά το υπ' αριθμ. 1730 ακίνητο εκτάσεως 3.455,75 τ.μ.


53. Στην Μαυροφυλλίδου Χρυσούλα χα Λαζάρου το υπ' αριθμ. 1654 ακίνητο εκτάσεως 152,51 τ.μ.

54. Στην Καζαντζίδου Μαρία χα Θεοχάρη το υπ' αριθμ. 1712 ακίνητο εκτάσεως 1.441,41 τ.μ.

55. Στον Καμενίδη Χριστόδουλο του Παναγιώτη τα υπ' αριθμ. 1549, 1596, 1603, 1614 και 1617 ακίνητα εκτάσεως 479,36 τ.μ., 2.271,58 τ.μ., 3.021,43 τ.μ., 1.342,78 τ.μ. και 2.627,92 τ.μ. αντίστοιχα

56. Στον Τσακιλτσιδης Εφραίμ του Κων/νου το υπ' αριθμ. 1613 ακίνητο εκτάσεως 1.301,57 τ.μ.

57. Στον Ασθενίδη Σταύρο το υπ' αριθμ. 1621 ακίνητο εκτάσεως 3.587,22 τ.μ.
58. Στον Ιωαννίδη Γεώργιο του Ιωάννη το υπ' αριθμ. 1612 ακίνητο εκτάσεως 2.105,45 τ.μ.
59. Στην Αντωνιάδου Κυριακή του Αλεξάνδρου τα υπ' αριθμ. 1542 και 1543 ακίνητα εκτάσεως 4.670,08 τ.μ. και 3.583,09 τ.μ. αντίστοιχα
60. Στην Σερτσόγλου Αφροδίτη, το γένος Αντωνιάδη Αλέξανδρου τα υπ' αριθμ. 1542 και 1543 ακίνητα εκτάσεως 4.670,08 τ.μ. και 3.583,09 τ.μ. αντίστοιχα
61. Στον Γαβριηλίδη Βασίλειο του Νικολάου το υπ' αριθμ. 1579 ακίνητο εκτάσεως 221,79 τ.μ.
62. Στον Καραφυλλίδη Δημήτριο του Ανέστη τα υπ' αριθμ. 1539 και 1540 ακίνητα εκτάσεως 3.748,12 τ.μ. και 3.775,89 τ.μ. αντίστοιχα
63. Στον Αντωνιάδη Ηρακλή του Ζαχαρία τα υπ' αριθμ. 1705 και 1710 ακίνητα εκτάσεως 5.511,19 τ.μ. και 2.301,30 τ.μ. αντίστοιχα
64. Στον Τουρκαΐδη Απόστολο του Αναστασίου το υπ' αριθμ. 1205 ακίνητο εκτάσεως 1.468,64 τ.μ.
65. Στον Τσεπραηλίδη Ευστράτιο του Γεωργίου το υπ' αριθμ. 1722 ακίνητο εκτάσεως 6.116,98 τ.μ.
66. Στην Αντωνιάδου Βασιλική του Παναγιώτη το υπ' αριθμ. 1702 ακίνητο εκτάσεως 2.120,87 τ.μ.
67. Στον Σιδηρόπουλο Ιωακείμ του Παύλου το υπ' αριθμ. 1712 ακίνητο εκτάσεως 1.441,41 τ.μ.
68. Στην Μιχαηλίδου Δημητρούλα συζ. Λεωνίδα τα υπ' αριθμ. 1720 και 1580 ακίνητα εκτάσεως 4.445,39 τ.μ και 625 τ.μ. αντίστοιχα
69. Στον Φαχαντίδη Θεμιστοκλή του Νικολάου το υπ' αριθμ. 1595 ακίνητο εκτάσεως 804,40 τ.μ.
70. Στον Τεντζιογλίδη Χρήστο του Αλεξάνδρου τα υπ' αριθμ. 1587 και 1597 ακίνητα εκτάσεως 1.351,42 τ.μ. και 860,93 τ.μ. αντίστοιχα



71. Στον Καλαϊτζίδη Κωνσταντίνο του Νικολάου το υπ' αριθμ. 1626 ακίνητο εκτάσεως 137,27 τ.μ.

72. Στον Καλαϊτζίδη Ιωάννη του Νικολάου το υπ' αριθμ. 1626 ακίνητο εκτάσεως 137,27 τ.μ.

73. Στον Κωστόπουλο Αθανάσιο του Γεωργίου το υπ' αριθμ. 1715 ακίνητο εκτάσεως 772,87 τ.μ.

74. Στην Ιωαννίδου Μάρθα του Μιχαήλ το υπ' αριθμ. 1604 ακίνητο εκτάσεως 552,36 τ.μ.

75. Στον Μαστρογιαννίδη Πολύκαρπο του Ευστρατίου το υπ' αριθμ. 1586 ακίνητο εκτάσεως 125,89 τ.μ.

76. Στον Μαυρίδη Ιωάννη του Ευστρατίου το υπ' αριθμ. 1732 ακίνητο εκτάσεως 145,54 τ.μ.

77. Στην Παπαδοπούλου Κυριακή του Χαραλάμπους το υπ' αριθμ. 1712 ακίνητο εκτάσεως 1.441,41 τ.μ.

78. Στον Αντωνιάδη Ηρακλή του Ζαχαρία το υπ' αριθμ. 1544 ακίνητο εκτάσεως 3.685,55 τ.μ.

79. Στην Φελαχίδου Κωνσταντία του Φιλίππου το υπ' αριθμ. 1709 ακίνητο εκτάσεως 2.268,25 τ.μ.

80. Στον Γιαννακισίδη Συμεών του Ευσταθίου το υπ' αριθμ. 1596 ακίνητο εκτάσεως 2.271,58 τ.μ.

81. Στην Παρσονίδου Αγγελική του Κων/νου το υπ' αριθμ. 1723 ακίνητο εκτάσεως 755,77 τ.μ.

82. Στον Σαμαρά Γεώργιο του Σάββα τα υπ' αριθμ. 1652, 1706 και 1724 ακίνητα εκτάσεως 375,00τ.μ., 4.067,25 τ.μ. και 3.835,65 τ.μ. αντίστοιχα

83. Στον Σπανίδη Θρασύβουλο του Ευρυπίδη τα υπ' αριθμ. 1538 και 1550 ακίνητα εκτάσεως 2.635,58 τ.μ. και 187,10 τ.μ. αντίστοιχα

84. Στον Φαχαντίδη Θεμιστοκλή του Νικολάου το υπ' αριθμ. 1205 ακίνητο εκτάσεως 1.468,64 τ.μ.

85. Στην Ανώνυμη Εταιρεία με την επωνυμία « ΕΓΝΑΤΙΑ ΟΔΟΣ Α.Ε.», που εδρεύει στην Θεσσαλονίκη, 6ο χλμ. Θεσσαλονίκης-Θέρμης και εκπροσωπείται νόμιμα ακίνητο εκτάσεως 6.670,00 τ.μ.

86. Στον Δήμο Κοζάνης που εδρεύει στην Κοζάνη, όπως εκπροσωπείται νόμιμα τα υπ' αριθμ. 30, 1525, 1606, 1609, 1610, 1659, 1701, 1746, 1971β και 1588 ακίνητα εκτάσεως 8.105,80 τ.μ., 166,85 τ.μ., 225,76 τ.μ., 1.058,41 τ.μ., 33,71 τ.μ., 260,20 τ.μ., 689,29 τ.μ. 198,74 τ.μ. 162,24 τ.μ. και 3.797,02 τ.μ., 4.348,10 τ.μ. αντίστοιχα

87. Στο Ελληνικό Δημόσιο, που εδρεύει στην Αθήνα, όπως εκπροσωπείται νόμιμα από τον Υπουργό Οικονομικών που κατοικοεδρεύει στην Αθήνα (Κ. Σερβίας 10) τα υπ' αριθμ. 1411, 1970, 1523 α, 1523β, 1651 α, 1651β, 1967 και 1968 ακίνητα εκτάσεως 2.401,85 τ.μ., 1.705,22 τ.μ., 1.348,69 τ.μ. 1.449,12 τ.μ., 1.367,69 τ.μ. 593,80 τ.μ. 20.224,65 τ.μ. και 423,23 τ.μ. αντίστοιχα

Να καταδικασθούν οι αντίδικοι στην εν γένει δικαστική μας δαπάνη.

Κοζάνη, 23-9-2021

Οι επί παγία αντιμισθία πληρεξούσιοι δικηγόροι της Δ.Ε.Η. Α.Ε.

**Παύλος Σ. Κωνσταντινόπουλος**

**Ελένη Ν. Μαρινοπούλου**

ΠΑΥΛΟΣ ΣΤ. ΚΩΝΣΤΑΝΤΙΝΟΠΟΥΛΟΣ  
ΔΙΚΗΓΟΡΟΣ  
ΣΤ. ΔΡΑΓΟΥΜΗ 24 - ΦΛΩΡΙΝΑ  
ΤΗΛ. & FAX ΓΡΑΦΕΙΟΥ: 23850 46324  
ΑΦΜ: 032973768 - ΔΟΥ: ΦΛΩΡΙΝΑΣ  
konstda@gmail.com

ΕΛΕΝΗ Ν. ΜΑΡΙΝΟΠΟΥΛΟΥ  
ΔΙΚΗΓΟΡΟΣ (Α.Μ. 83)  
28ου ΣΥΝΤ. ΠΕΖΙΚΟΥ 8 - Τ.Κ. 532 00  
ΑΜΥΝΤΑΙΟ - ΤΗΛ. 23860 20202  
ΑΦΜ: 120788768 - ΔΟΥ: ΦΛΩΡΙΝΑΣ  
lmarinoπουλου@yahoo.gr

**ΜΟΝΟΜΕΛΕΣ ΕΦΕΤΕΙΟ ΔΥΤΙΚΗΣ ΜΑΚΕΔΟΝΙΑΣ**

**Αριθμός ΑΙΤ-ΚΛ72/21**

**Έκθεση κατάθεσης δικογράφου αίτησης**

Στην Κοζάνη και στο Κατάστημα του Εφετείου Δυτικής Μακεδονίας σήμερα **23/9/2021** ημέρα **Πέμπτη** και ώρα **12:50:31 μμ** εμφανίστηκε σ' εμένα τη Γραμματέα του Εφετείου Δυτικής Μακεδονίας **ΧΟΥΙΛΙΔΟΥ ΕΙΡΗΝΗ** ο/η δικηγόρος του ΔΣ ..... **ΚΩΝΣΤΑΝΤΙΝΟΠΟΥΛΟ Π-ΜΑΡΙΝΟΠΟΥΛΟΥ Ε** , και μου κατέθεσε το παρόν δικόγραφο αίτησης.

Αφού συντάχθηκε η πιο πάνω έκθεση υπογράφηκε.

Ο/Η Πληρεξούσιος Δικηγόρος

Ο/Η Γραμματέας

**ΚΩΝΣΤΑΝΤΙΝΟΠΟΥΛΟ Π-  
ΜΑΡΙΝΟΠΟΥΛΟΥ Ε**

**ΧΟΥΙΛΙΔΟΥ ΕΙΡΗΝΗ**

**Ο/Η Πρόεδρος Εφετών του Εφετείου Δυτικής Μακεδονίας.**

Έλαβα υπόψη την παρούσα αίτηση και ορίζω δικάσιμο για να συζητηθεί ενώπιον του Εφετείου στο Δικαστικό Κατάστημα του Εφετείου Δυτικής Μακεδονίας την **2/3/2022** ημέρα **Τετάρτη** και ώρα **11:30 π.μ.**, με αριθμό πινακίου **36** .

Κοζάνη, 23/9/2021

Ο/Η Πρόεδρος

Ο/Η Γραμματέας

**ΧΟΥΙΛΙΔΟΥ ΕΙΡΗΝΗ**

**ΑΚΡΙΒΕΣ ΑΝΤΙΓΡΑΦΟ**

το οποίο θεωρήθηκε για  
τη νόμιμη σήμανση και  
έκδοση του κατά τη σειρά  
της παραγγελίας.

Κοζάνη, 23/9/2021

Ο/Η Γραμματέας

